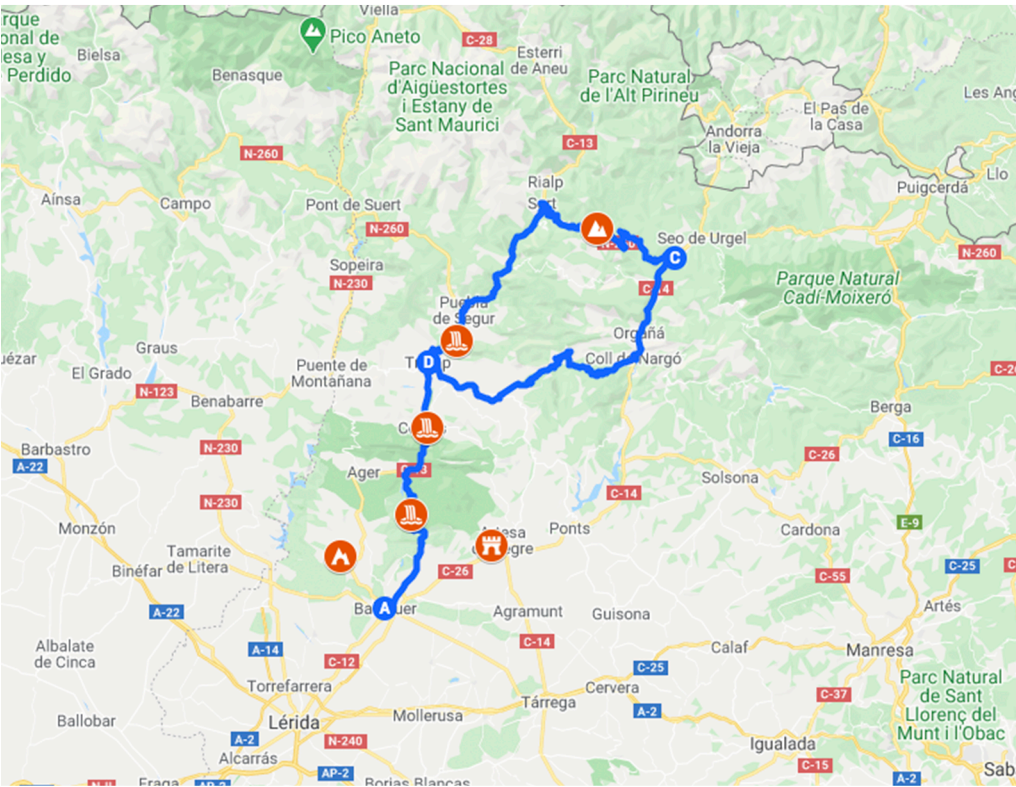




Agrimoto

RUTA DEL "COLOSO"

Puerta de entrada al Prepirineo, dónde nos introduciremos en un paraíso para el motorista, cargado de paisajes naturales que quedarán grabados en nuestra retina. Además de poder disfrutar de trazados con curvas interminables, de inmejorable asfalto.



FICHA TÉCNICA

Distancia: 304 km

Nivel de conducción: Medio - Alto

Época recomendada: Primavera

Tipo de moto: Todas

Duración estimada: 1 día

TRAMO 1


- A** BALAGUER
- B** TREMP

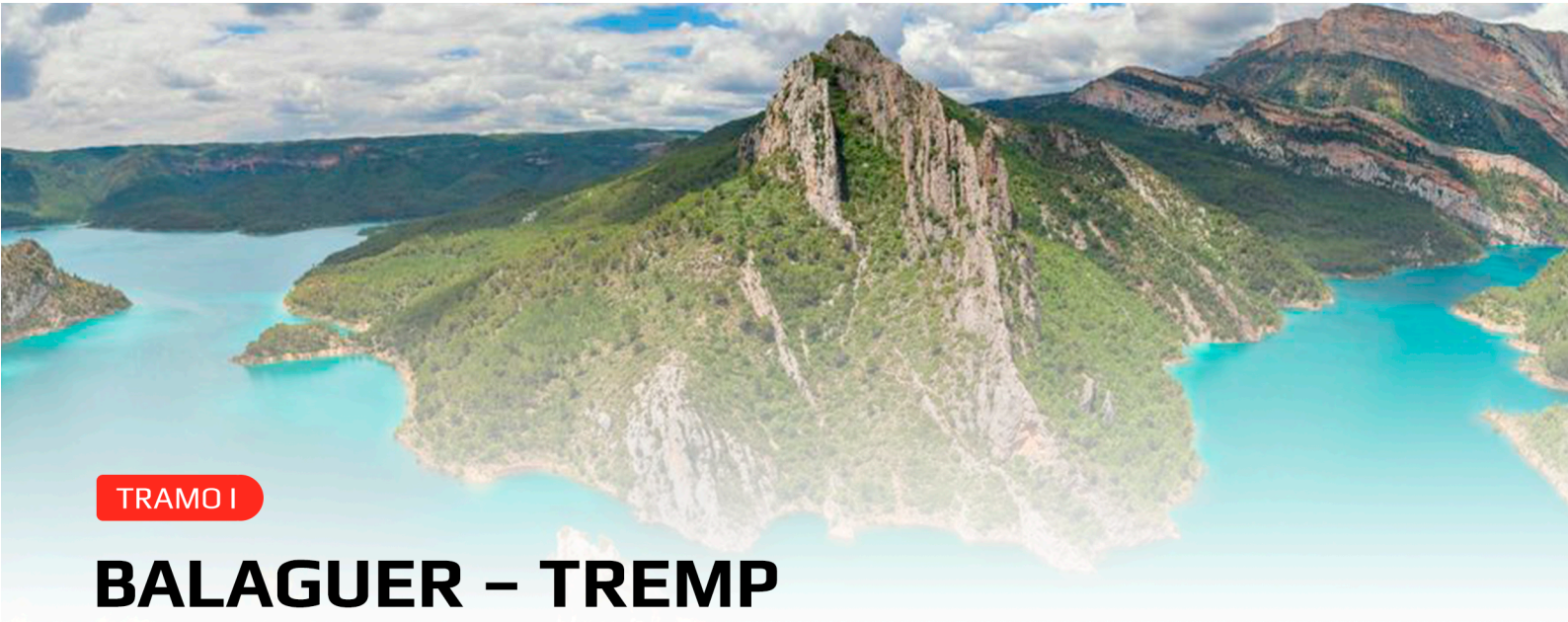
TRAMO 2

- B** TREMP
- C** ADRALL

TRAMO 3

- C** ADRALL
- D** TREMP



**TRAMO I**

BALAGUER – TREMP


Puede que nadie te lo haya contado aún, pero cerca de ti existe una tierra fascinante. Un lugar de cultura y paisajes únicos, al que puedes escapar para conectar con la naturaleza. Solo tú y una aventura hecha a tu medida: cultura, ocio, relax, deporte, gastronomía, Naturaleza, diversión...

Llegando a Camarasa desde Balaguer por la C-147a y posteriormente la C-13, por un trazado de buen asfalto, comenzaremos nuestra aventura.

Una vez que llegamos a Camarasa empieza la ascensión a la Sierra de Montsec, donde los más "turistas" podrán disfrutar kilómetro a kilómetro de un paisaje maravilloso, como los cañones del río Noguera Pallaresa, el Embalse de Camarasa o el Embalse de los Terradets e infinidad de rincones donde podremos agotar la memoria de nuestra cámara. Los que busquéis un trazado para curvar sin límite, encontraréis vuestro sueño hecho realidad.

Si tenemos tiempo entre curva y curva podremos hacernos una visita al Castillo de Montsonís y la Cueva de los Vilasos.

Podremos hacer una parada y recuperar fuerzas, a pie de puerto de Camarasa dirección Tremp, tenéis un único restaurante en la misma orilla del Embalse de Sant Antoni pero deberemos de desviarnos un poco.



**TRAMO II**

TREMP – ADRALL

Comenzamos por la C-1412-b hasta llegar a la L-511 donde disfrutaremos de curvas enlazadas, ciegas, zonas estrechas y naturaleza salvaje. ¡Extrememos la precaución! El municipio se extiende en la zona del Prepirineo catalán, por el oeste de la cuenca del río Noguera Ribagorzana, y al este del río Noguera Pallaresa. El núcleo central del municipio está situado sobre una pequeña meseta dentro de la cuenca de su mismo nombre, a 468 m sobre el nivel del mar. La Conca de Tremp constituye una comarca natural, delimitada por las sierras y montañas de Montllobar (1125 m), Lleràs (1678 m), Comiols (1356 m), Sant Gervàs (1834 m), Boumort (2070 m) y Montsec (1678 m). Los núcleos habitados del municipio se hallan situados a altitudes comprendidas entre los 400 y los 800 metros.

Si somos intrépidos y no tenemos miedo a las alturas podremos disfrutar de rutas de ferratas y hacer barranquismo o rafting.

Estas carreteras de buen asfalto discurren entre medio de formaciones rocosas y van enlazando diferentes valles, hasta llegar a Coll de Nargó, donde conectaremos con la nacional C-14 dirección Adrall, comienzo de la tercera etapa de nuestra ruta.



**TRAMO III**

ADRALL – TREMP

Salimos de Adrall en dirección a Sort por la N-260. Esta última localidad se sitúa a ambos lados del río Noguera Pallaresa y es famosa, entre otras cosas, por haber sido agraciada en varias ocasiones con el primer premio de la Lotería de Navidad así que, no os olvidéis de comprar vuestro boleto, por si las moscas...

Aquí comienza el fantástico Port del Cantó, o como muchos moteros lo han denominado, "El Coloso". Carretera con buen asfalto y bien marcada. Solo hay una manera de entender el porqué de este nombre... recorriéndolo. Cuando estás en él, siempre surgen un par de preguntas: ¿habrá alguna curva tan buena como la que acabas de hacer?, ¿Todavía quedan más curvas? Las respuestas te las damos ya mismo, Sí y Sí.

Una vez llegamos a Sort, puedes seguir dirección Tremp por la C-13, desde donde tendrás opción de dirigirte hacia cualquier dirección sea cual sea tu destino.

¡¡¡Que disfrutéis de esta maravillosa ruta y de sus paisajes espectaculares!!!

